

## Информационное сообщение

### Сообщение о возможном установлении публичного сервитута

1	Министерство энергетики Российской Федерации (уполномоченный орган, которым рассматривается ходатайство об установлении публичного сервитута)	
2	Размещение существующего объекта электросетевого хозяйства федерального значения «ВЛ-220 кВ Углич-Ярославль» (цель установления публичного сервитута)	
3	<b>Адрес или иное описание местоположения земельного участка</b>	<b>Кадастровый номер земельного участка</b>
	Ярославская область, Гаврилов-Ямский район, ГКУ ЯО "Гаврилов-Ямское лесничество", Ставотинское участковое лесничество, кварталы: 1(в.28-35), 2-20,22-108,110,111,1001-1137; Курбское участковое лесничество, кварталы: 1-5,7-23,26-40,43,45-81,1133,1147,1161,1164-1168	76:00:000000:149 (контур 67)
4	Отдел по архитектуре, градостроительству и земельным отношениям Управления по архитектуре, градостроительству, имущественным и земельным отношениям Администрации Гаврилов-Ямского муниципального района, адрес: 152240, Ярославская область, Гаврилов-Ямский район, город Гаврилов-Ям, ул. Кирова, д.1а (каб.8), время приема: по будням с 8.30 до 12.00 часов и с 13.00 до 16.00 часов; (адрес, по которому заинтересованные лица могут ознакомиться с поступившим ходатайством об установлении публичного сервитута и прилагаемым к нему описанием местоположения границ публичного сервитута, время приема заинтересованных лиц для ознакомления с поступившим ходатайством об установлении публичного сервитута)	
5	Министерство энергетики Российской Федерации, адрес: г. Москва, ул. Щепкина, 42, стр. 1,2  В течение 30 дней со дня опубликования сообщения о возможном установлении публичного сервитута в порядке, установленном для официального опубликования (обнародования) правовых актов поселения, городского округа, по месту нахождения земельного участка и (или) земель, указанных в пункте 3 данного сообщения.  (адрес, по которому заинтересованные лица могут подать заявления об учете прав на земельные участки, а также срок подачи указанных заявлений)	
6	1. Свидетельство о государственной регистрации права от 09.12.2009 г. серия 76-АА № 945252	
7	1. <a href="https://minenergo.gov.ru/">https://minenergo.gov.ru/</a> 2. <a href="https://gavyam.ru/">https://gavyam.ru/</a>  (сведения об официальных сайтах в информационно-телекоммуникационной сети «Интернет», на которых размещены утвержденные документы территориального планирования, документация по планировке территории, инвестиционная программа субъекта естественных монополий)	
8	<a href="https://minenergo.gov.ru/">https://minenergo.gov.ru/</a>  <a href="https://gavyam.ru/about/info/messages/">https://gavyam.ru/about/info/messages/</a>  (официальные сайты в информационно - телекоммуникационной сети «Интернет», на которых размещается сообщение о поступившем ходатайстве об установлении публичного	

	сервитута)
9	Дополнительно по всем вопросам можно обращаться: Филиал ПАО «ФСК ЕЭС» - МЭС Центра: 121353, Москва, ул. Беловежская д. 4, корп. Б, тел. +7(495) 962-87-11
10	Графическое описание местоположения границ публичного сервитута, а также перечень координат характерных точек этих границ прилагается к сообщению (описание местоположения границ публичного сервитута)

Начальник управления

В.В.Василевская

**ОПИСАНИЕ МЕСТОПОЛОЖЕНИЯ ГРАНИЦ  
публичного сервитута ВЛ-220 кВ Углич-Ярославль**

(наименование объекта, местоположение границ которого описано)

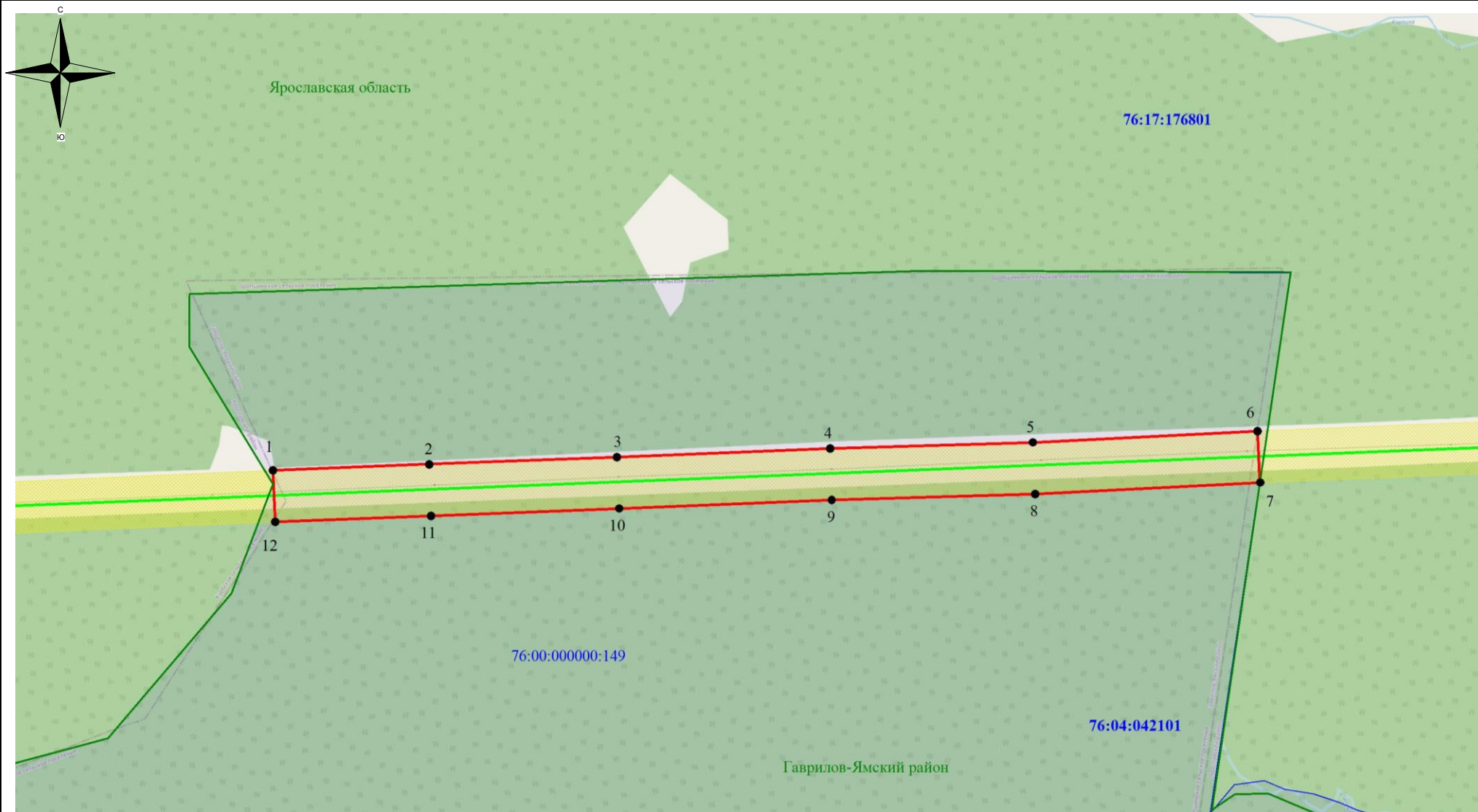
**Раздел 1**

**Сведения об объекте**





№ п/п	Характеристики объекта	Описание характеристик
1	2	3
1	Местоположение объекта	Ярославская область, Гаврилов-Ямский район
2	Площадь объекта +/- величина погрешности определения площади (P +/- Дельта P)	63175 кв.м±118
3	Иные характеристики объекта	Публичный сервитут на основании существования инженерного сооружения: <b>ВЛ-220 кВ Углич-Ярославль</b> сроком действия 49 лет в интересах Публичного акционерного общества «Федеральная сетевая компания Единой энергетической системы»




<b>Местоположение публичного сервитута: Ярославская область, Гаврилов-Ямский район</b>			
<b>Система координат</b>		<b>МСК- 76 зона 1</b>	
<b>Метод определения координат</b>		<b>Аналитический</b>	
<b>Обозначение характерных точек границ публичного сервитута</b>	<b>Координаты, м</b>		
	<b>X</b>	<b>Y</b>	<b>Средняя квадратическая погрешность положения характерных точек (M<sub>t</sub>), м</b>
<b>1</b>	<b>2</b>	<b>3</b>	<b>4</b>
1	361497.54	1300252.20	0.10
2	361504.42	1300426.14	0.10
3	361512.49	1300635.62	0.10
4	361521.90	1300873.26	0.10
5	361528.74	1301099.15	0.10
6	361541.18	1301349.71	0.10
7	361483.76	1301352.56	0.10
8	361471.29	1301101.72	0.10
9	361464.44	1300875.43	0.10
10	361455.04	1300637.87	0.10
11	361446.96	1300428.41	0.10
12	361440.08	1300254.47	0.10
1	361497.54	1300252.20	0.10

### Схема расположения границ публичного сервитута



**Используемые условные знаки и обозначения:**

-  - обозначение границы кадастрового квартала
-  - обозначение границы земельного участка
-  - обозначение линии электропередачи
-  - обозначение границы муниципального образования

-  - обозначение границы охранной зоны линии электропередачи
-  12 - обозначение характерной точки границы публичного сервитута
-  - обозначение границы публичного сервитута
- 76:04:042101** - обозначение номера кадастрового квартала
- :149** - обозначение кадастрового номера земельного участка
- Гаврилов-Ямский район** - обозначение муниципального образования

Масштаб 1:6000